

San Pedro Garza García

GOBIERNO MUNICIPAL

SECRETARÍA DE OBRAS PÚBLICAS
Dirección de Proyectos y Construcción

PROYECTO:
PROYECTO ARQUITECTÓNICO DEL PARQUE CLOUTHIER

DIRECCIÓN DE LA OBRA:
AVE. CLOUTHIER ENTRE LAS CALLES AVE. CORREGIDORA Y CROMO, SAN PEDRO GARZA GARCÍA

TÍTULO DE PLANO:
PLANTAS ARQUITECTÓNICAS

ESCALA:
INDICADAS

ACOTACIONES:
METROS

PROYECTÓ: PV PAISAJISMO

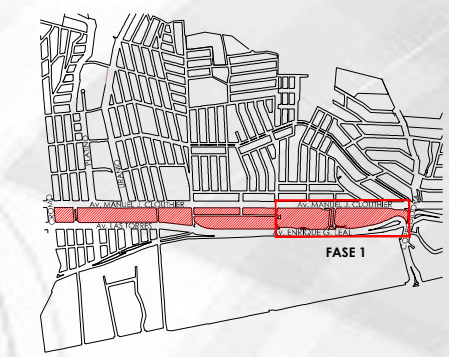
DIBUJÓ: PV PAISAJISMO

REVISÓ: S.O.P.

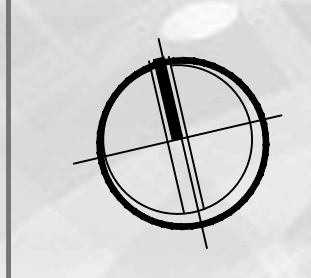
APROBÓ: ARQ. H.H.

ARCHIVO:
C:\Dropbox\PARQUE CLOUTHIER\03_TERCERA FASE_Ejecutivo\P.R.O y E C.T.O. E.J.E.C.U.T.I.V.O. Fase1\DWG\02_ARCHITECTONICO\MODULOS BAÑOS\AR-04_Planos, elevaciones y cortes

REFERENCIA DE UBICACIÓN:



NORTE:



REVISIONES:

CLAVE DE PLANO:
AR-04-101

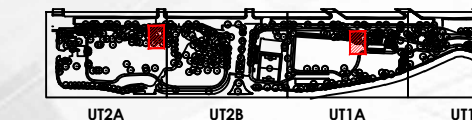
NOTAS:

-ACOTACIONES Y NIVELES EN METROS.
-SISTEMA DE COORDENADAS: UTM (UNIVERSAL TRANSVERSA DE MARCATOR), ZONA 14 UNIDADES EN METROS.
-ELIPSOIDE: GRS-80, DATUM: ITRF08 EPOCA 2010)

SIMBOLOGÍA:

NNT Nivel natural del terreno
NPT Nivel de piso terminado
NJ Nivel de jardín
NB Nivel de banquetta
NLJ Nivel de losa jardín
◆ Nivel indicado en planta
▽ Nivel indicado en corte o alzado
— Cambio de nivel en piso
■ Cambio de acabados
▨ Área fuera del proyecto

PLANO LLAVE (FASE 1):



San Pedro eres tú